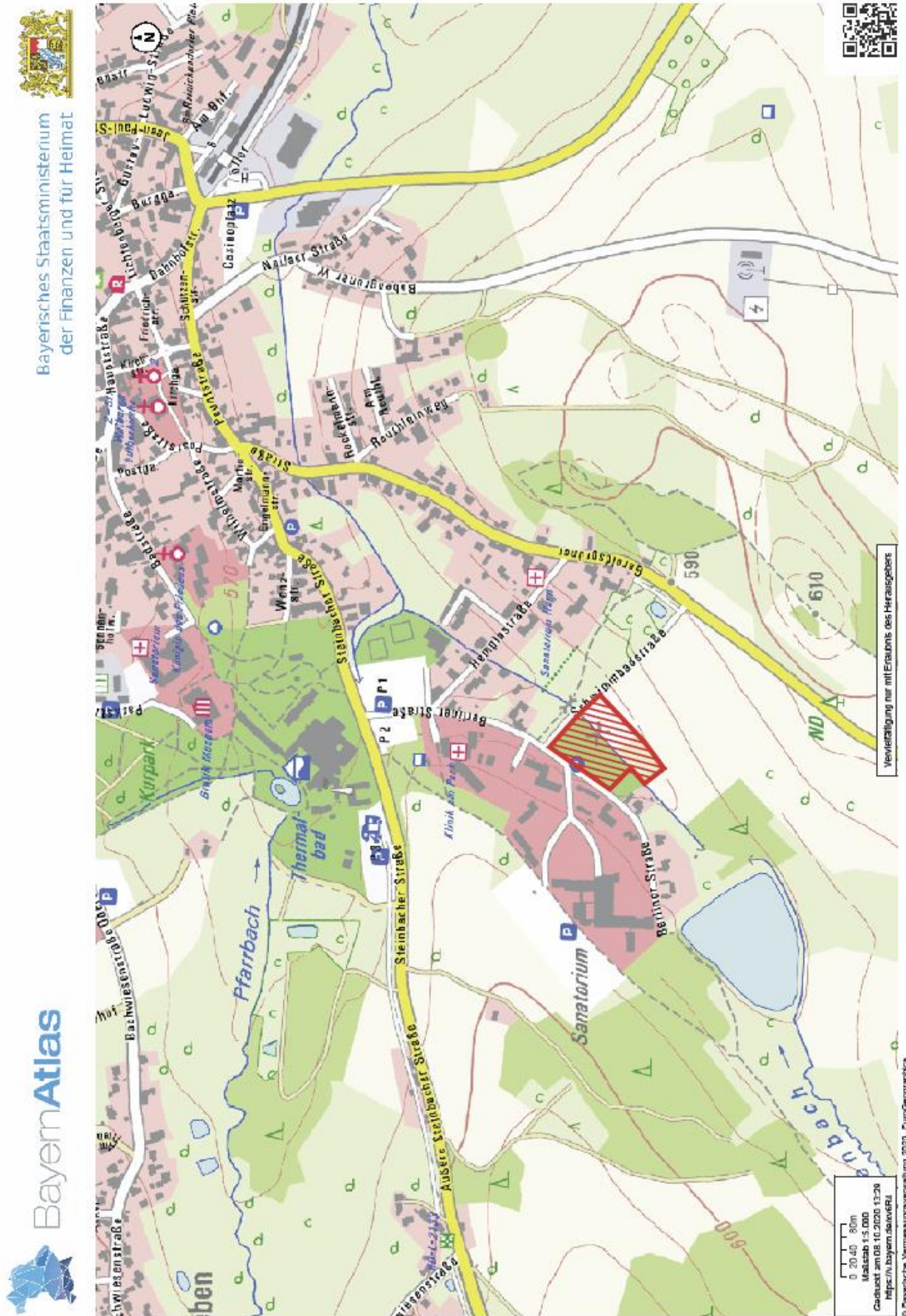


Anlagen zur Begründung:

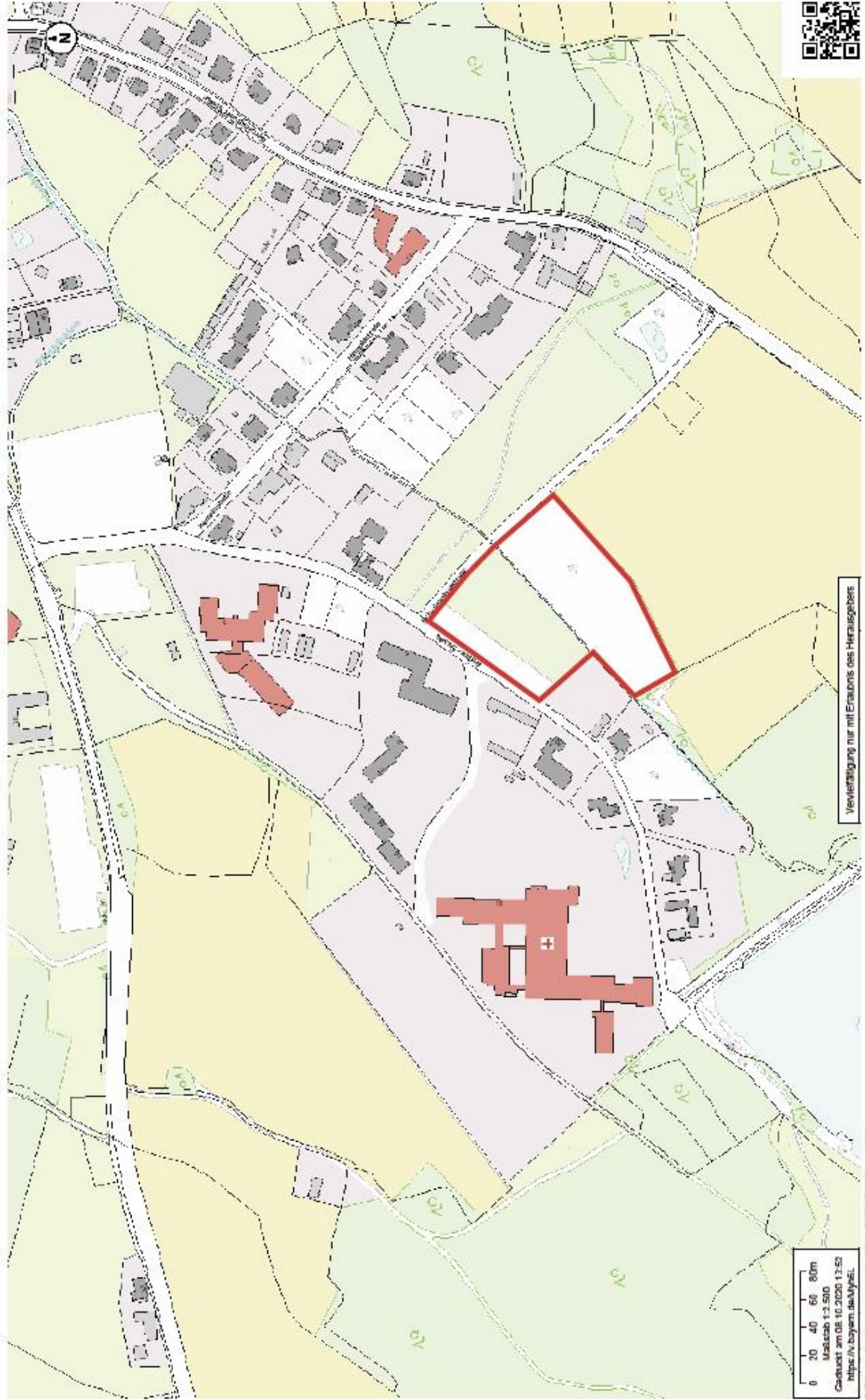
Anlage 08 01– Übersichtsplan



Anlage 08 02 Übersichtsplan



Bayrisches Staatsministerium
der Finanzen und für Heimat



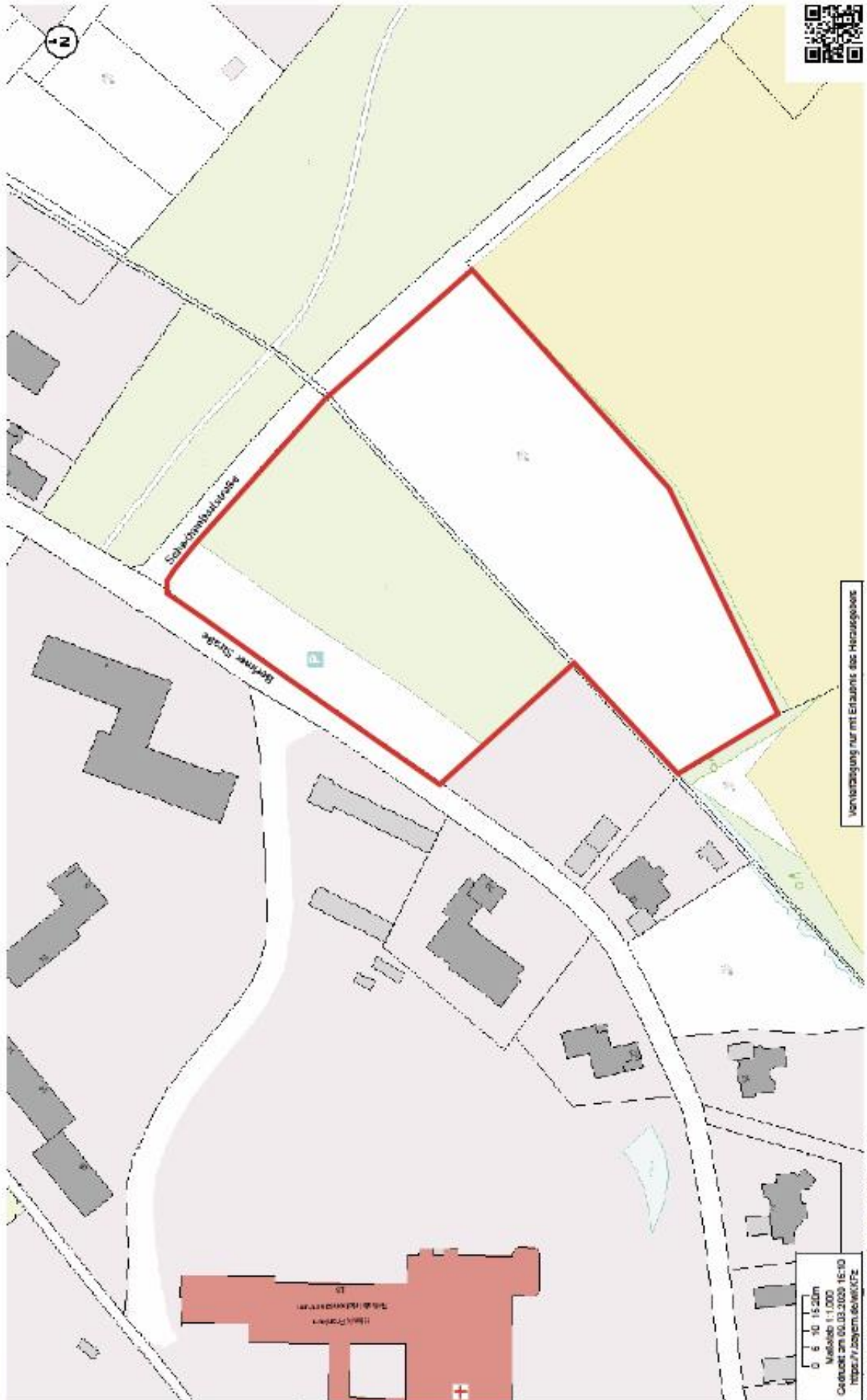
Veröffentlichung nur mit Erlaubnis des Herausgebers

0 20 40 60 80m
Maßstab 1:2.500
Geodatum am 08.10.2020 13:53
<https://n.bayern.de/mysl>
© Bayerische Vermessungsverwaltung 2020, GeoGeographics

Anlage 08 03 Grundstücksplan



Bayerisches Staatsministerium
der Finanzen und für Heimat



Vervielfältigung nur mit Erlaubnis des Herausgebers

0 6 10 15 20m
Maßstab 1:1.000
Gezeichnet am 03.03.2020 16:10
https://1.bayern.de/inf/kfz
© Bayerische Vermessungsverwaltung 2020. DuroGeographics



**PFLEGEWOHNPAK
BAYRISCHES STAATSBAD
MARKT BAD STEBEN**

