



Legende (Ortspläne)

- Fußgängerzone
- Bahnlinie
- Kirche
- Bushaltestelle
- öffentl. Parkplatz / privat
- Wohnmobilstellpl./E-Ladestation
- öffentl. Toiletten
- Touristinformation
- Museum
- Freibad / Hallenbad
- Spielplatz
- Tennisanlage
- Tankstelle
- Gaststätte
- Cafe / Eisdielen
- Kneipe / Biergarten
- Apotheke
- Geldautomat
- Postagentur

Öffentliche Gebäude / Serviceeinrichtungen:

- Bayer. Spielbank
- Postagentur
- Rathaus
- Therme
- Touristinformation
- Casinoplatz1
- Markgrafen-Getränkemarkt, Bahnhofstraße 12
- Hauptstr. 2
- Badstr.31
- Wandelhalle, Badstr. 31



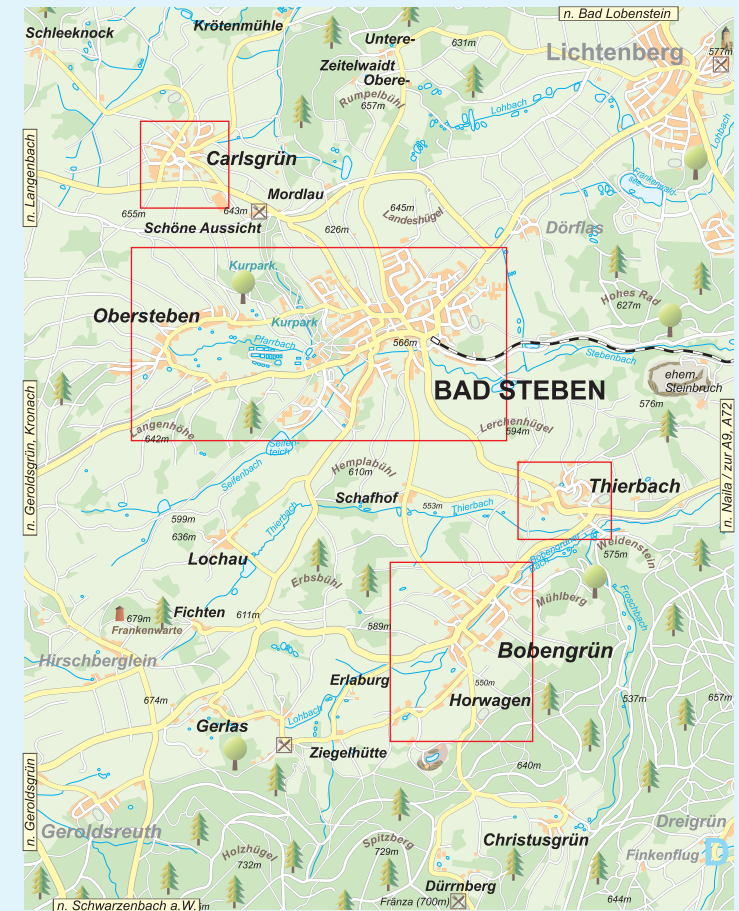
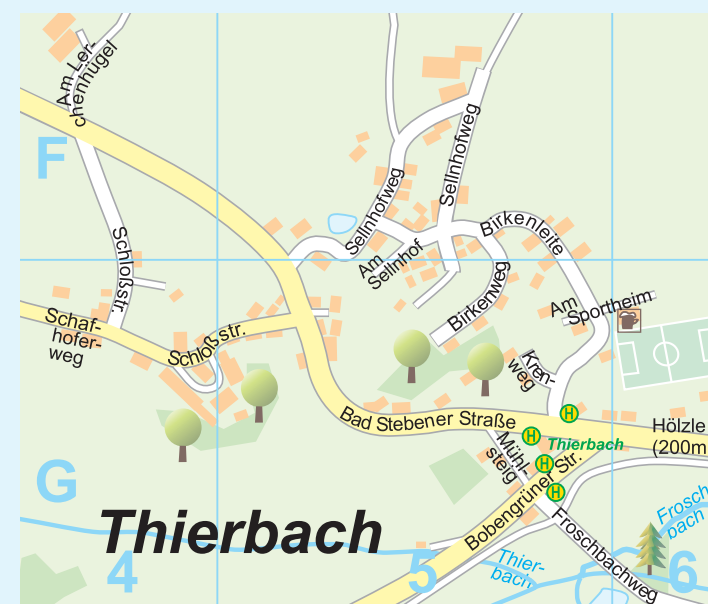
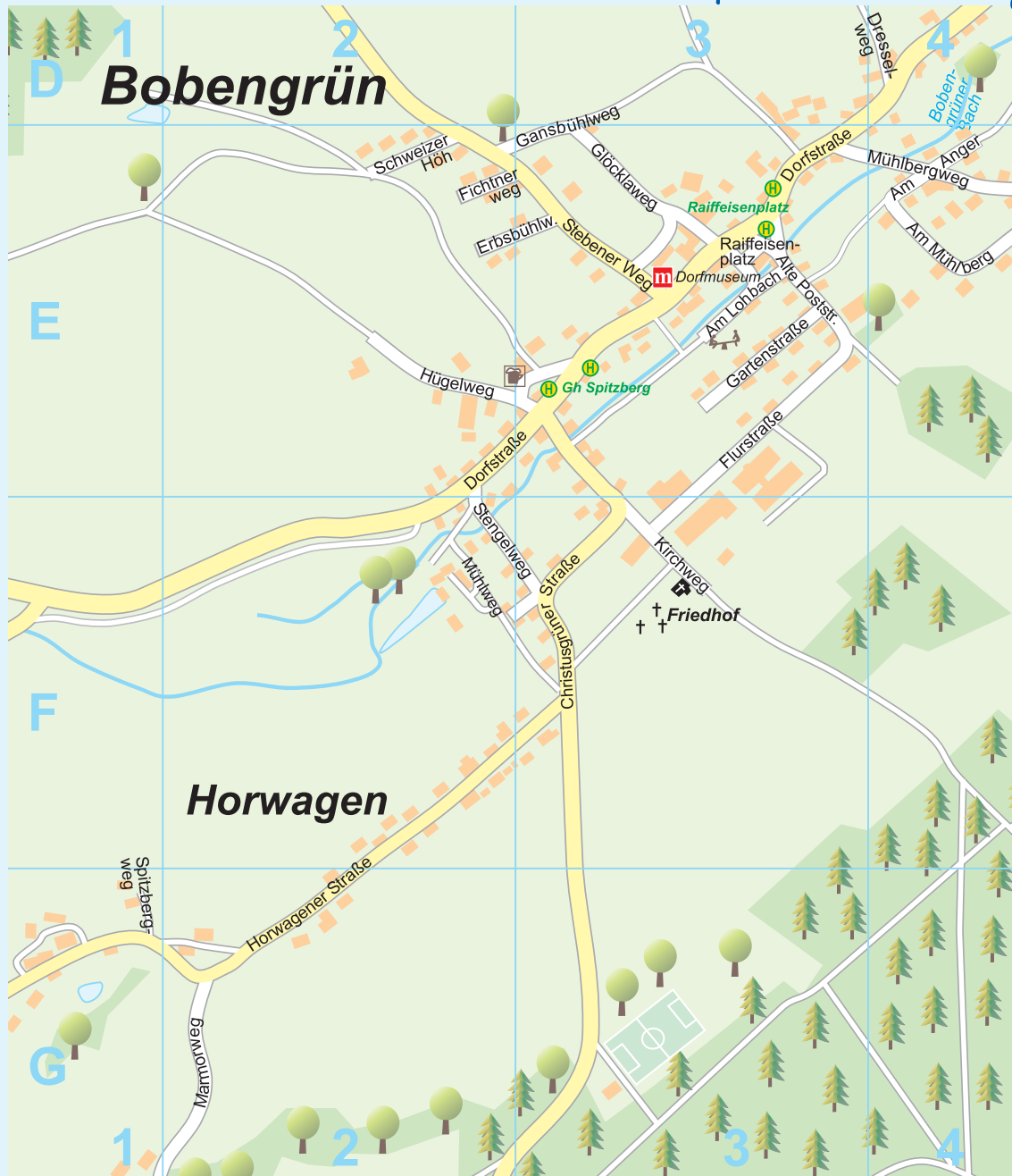
Straßenverzeichnis Bad Steben und Obersteben

Alt. Steinbacher Weg	C1	Casinoplatz	B7	Kirchgasse	B6	Reinickendorfer Platz	B7
Am Bahnhof	B7	Dr.-Gebh.-Steuer-Str.	A7	Kirchstr.	B6	Reinickendorfer Str.	D5
Am Dörfles	A7/B7	Engelmannstr.	B5/B6	Kropfhöhe	A7/B8	Reuthleinweg	C6
Am Goldbach	B2	Erich	A5/B5	Lerchenweg	A5	Reußische Str.	A6/B6
Am Hölzlein	B1/C1	Eugen-Drechsel-Str.	B6/A7	Lichtenberger Str.	A7/B7	Rockelmannstr.	C6
Am Hügel	A7	Frankenwaldstr.	B7/A8	Lobensteiner Str.	A7	Schlesierweg	B7
Am Landeshügel	A6/A7	Friedrichstr.	B6	Loh	A6	Sonnenhofweg	B5
Am Reuthlein	C6	Geroldsgrüner Str.	D5/C5/C6	Luitpoldstr.	B6	Sonnenstr.	A5/A6
Am Trieb	B3	Gustav-Ludwig-Str.	B7	Martinstr.	B6	Schulweg	A5/B5
Am Wolfsbühl	C1	Hauptstr.	B6	Mittelweg	A6	Schützenstr.	B6
Äuß. Steinbacher Str.	C3	Heidehof	B3/B4	Mordlauer Weg	B6	Steinbacher Str.	C5
Bachwiesenstraße	B3/B2/C2	Heinrich-Mörtel-Str.	B6	Nailaer Str.	B6/C6/C7	Sudetenstr.	B7
Badstr.	B5	Heinrich-Völkel-Str.	A7/B7	Neue Wiese	B2/B3	Thüringer Str.	A6
Bahnhofstr.	B5	Hemplastr.	C5	Neunerweg	B2	Weberweg	C2
Bergstr.	A5/A6/B6	Humboldtstr.	A5/B5/B6	Oberstebener Str.	B4/B5	Wenzstr.	B5/C5
Berliner Str.	D4/C5	Höller Str.	B7/C7	Peuntstr.	B6	Wilhelmstr.	B5/B6
Blankensteiner Weg	A7	Im Acker	B3	Pfaffensteig	A6/A7/B6	Wurbacher Str.	A7
Bobengrüner Weg	C6	Jean-Paul-Str.	B7	Plauener Weg	A7	Zollweg	A7/B7
Burggasse	B7	Kellermannstr.	A5	Postgasse	B6		

Ortsplan Bad Steben

Ortsteilepläne Bobengrün, Carlsgrün, Thierbach

Kartenübersicht



Legende (Ortspläne)

- Fußgängerzone
- Bahnlinie
- Kirche
- Therme** Bushaltestelle
- Klinik** öffentl. Parkplatz / privat
- öffentl. Toiletten
- Spielplatz
- Gaststätte
- Cafe / Eisdielen
- Kneipe / Biergarten
- Museum



Straßenverzeichnis Bobengrün

Alte Poststr.	E3	Fichtener Weg	E2	Marmorweg	G2
Am Anger	E4	Flurstr.	E3	Mühlbergweg	E4
Am Lohbach	E3	Gansbühlweg	E3	Mühlweg	F2
Am Mühlberg	E4	Gartenstr.	E3	Raiffeisenplatz	E3
Christusgrüner Str.	F3	Glöcklaweg	E3	Schweizer Höh	E2
Dorfstraße	E2/E3/D4	Horwagener Str.	G1/G2/F2	Spitzbergweg	G1
Dresselweg	D4	Hügelweg	E2	Stebener Weg	E2/E3
Erbsbühlweg	E2/E3	Kirchweg	F3		

Straßenverzeichnis Carlsgrün

Alter Bad Steb. Weg	F6	Holzweg	D5/E5	Siemesweg	E4/E5
Dorfplatz	E5	Krötenmühlstr.	E5/E6	Turnhallenweg	E5
Fallgatterweg	D5/E5	Mahlerweg	E5	Wiesenweg	E4/E5
Gasse	E5	Panoramaweg	D5/D6/E5		
Hasenheide	D5	Schleeknockstr.	E4/E5/D5		

Straßenverzeichnis Thierbach

Am Lerchenhügel	F4	Birkenweg	G5	Mühlsteig	G5
Am Sportheim	G5	Bobengrüner Str.	G5	Schaffhofer Weg	G4
Am Sellnhof	F5	Froschbachweg	G5/G6	Schloßstr.	G4/G5
Bad Stebener Str.	G5/G6	Hölzle	G6	Sellnhofweg	F5
Birkenleite	F5/G5	Krenweg	G5		